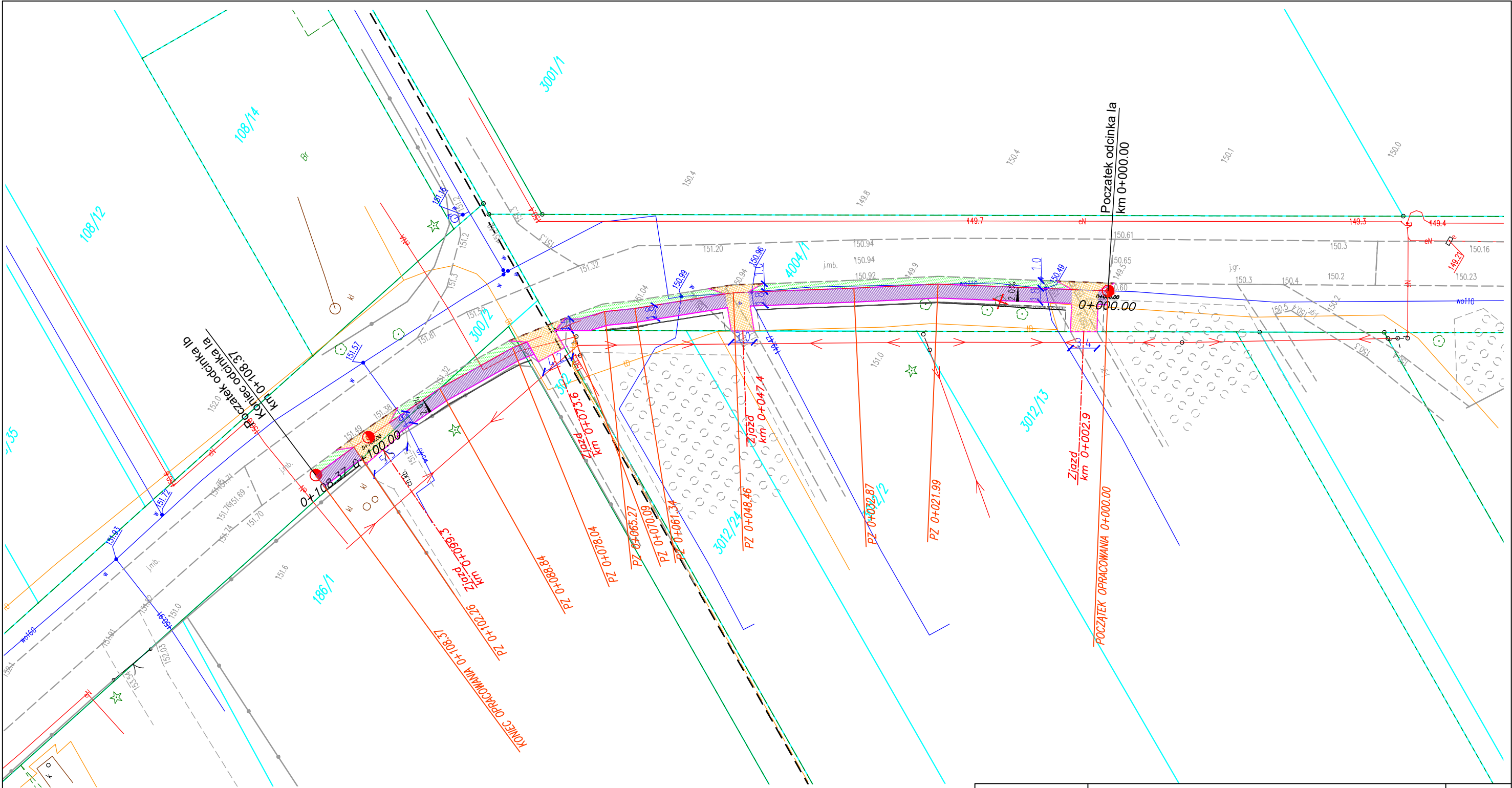




Jednostka Projektowa:	Paweł Paszczuk ul.Rakowa 24 21-500 Biała Podlaska		Nr rys. 1.
Inwestor robót:	Wójt Gminy Biała Podlaska ul. Prosta 31 21-500 Biała Podlaska		
Zadanie:	Przebudowa drogi w zakresie budowy chodnika w m. Sitnik (FS Sitnik) od km 0+000.00 do km 0+108.37 - odcinek 1a		Data 11.2025
Nazwa rysunku:	Plan orientacyjny - odcinek 1a		Skala: 1:10 000
Stanowisko	imię i nazwisko	Specjalność nr uprawnień	Podpis
Projektant	mgr inż. Paweł Paszczuk	inżynierska drogowa LUB/0007/PWBD/23	
Sprawdzający	mgr inż. Piotr Skrzyński	inżynierska drogowa LUB/0021/PBD/15	

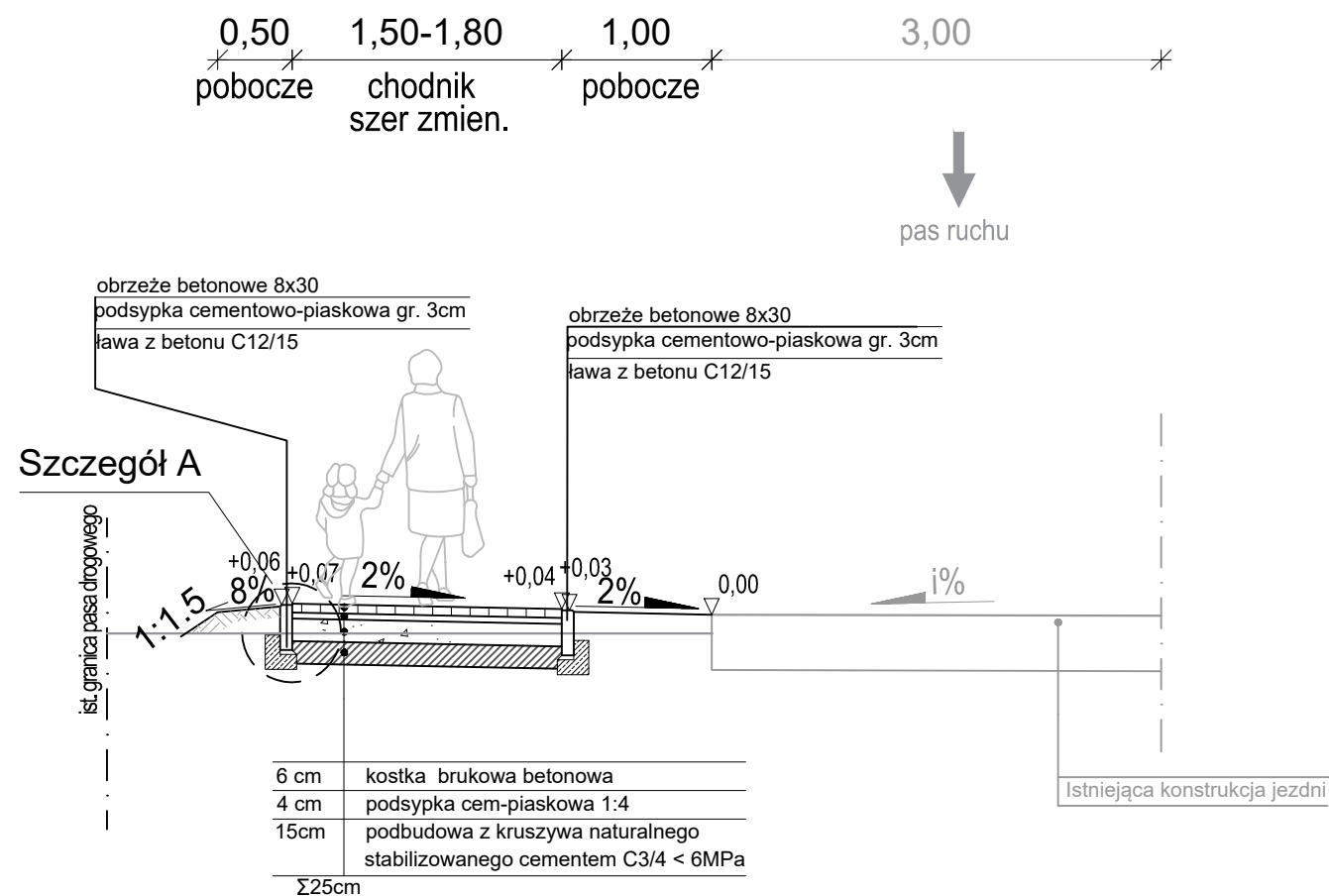


LEGENDA:

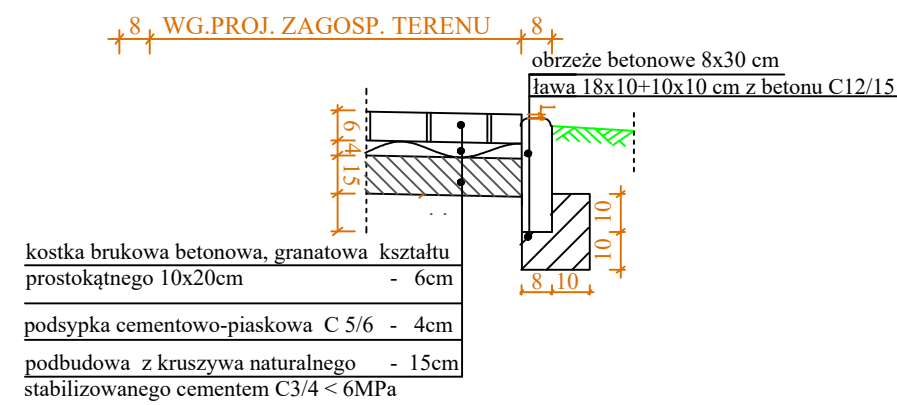
- 2811 - istniejące numery działek ewidencyjnych
- granice ewidencyjne działek
- projektowane obrzeże betonowe
- projektowane pobocze gruntowe
- proj. chodnik z kostki betonowej gr.6cm, kolor granatowy
- proj. zjazd z kostki betonowej gr.8cm, kolor szary
- projektowany krawężnik betonowy obniżony
- drzewo przeznaczone do wycinki
- skarpowanie

Jednostka Projektowa:	Paweł Paszczuk ul.Rakowa 24 21-500 Biała Podlaska		Nr rys. 2.
Inwestor robót:	Wójt Gminy Biała Podlaska ul. Prosta 31 21-500 Biała Podlaska		
Zadanie:	Przebudowa drogi w zakresie budowy chodnika w m. Sitnik (FS Sitnik) od km 0+000.00 do km 0+108.37 - odcinek 1a		Data 11.2025
Nazwa rysunku:	Plan sytuacyjny - odcinek 1a		Skala: 1:500
Stanowisko	imię i nazwisko	Specjalność nr uprawnień	Podpis
Projektant	mgr inż. Paweł Paszczuk	inżynieryjna drogowa LUB/0007/PWBD/23	
Sprawdzający	mgr inż. Piotr Skrzyński	inżynieryjna drogowa LUB/0021/PBD/15	

PRZEKRÓJ NORMALNY  
skala 1:50



SZCZEGÓŁ KONSTRUKCYJNY CHODNIKÓW A-A

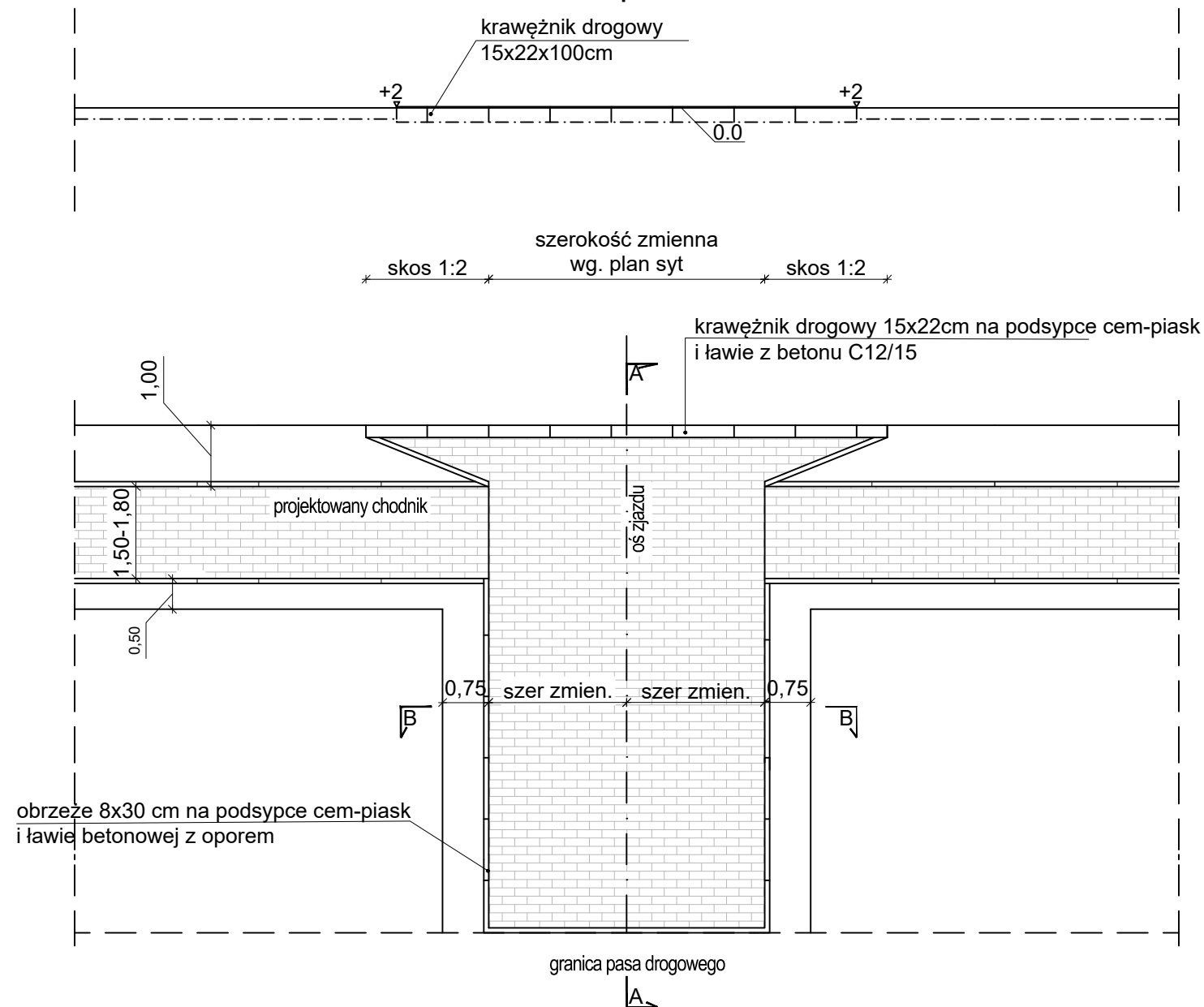


Jednostka Projektowa:	Paweł Paszczuk ul.Rakowa 24 21-500 Biała Podlaska		Nr rys. 3.
Inwestor robót:	Wójt Gminy Biała Podlaska ul. Prosta 31 21-500 Biała Podlaska		
Zadanie:	Przebudowa drogi w zakresie budowy chodnika w m. Sitnik (FS Sitnik) od km 0+000.00 do km 0+108.37 - odcinek 1a		Data 11.2025
Nazwa rysunku:	Przekrój normalny		Skala: 1:50
Stanowisko	imię i nazwisko	Specjalność nr uprawnień	Podpis
Projektant	mgr inż. Paweł Paszczuk	inżynierska drogowa LUB/0007/PWBD/23	
Sprawdzający	mgr inż. Piotr Skrzyński	inżynierska drogowa LUB/0021/PBD/15	

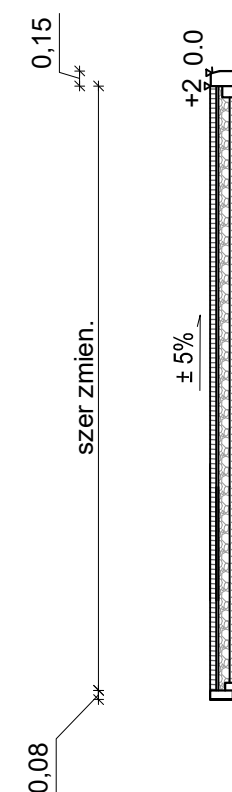


SZCZEGÓŁ ZJAZDU O NAWIERZCHNI  
Z KOSTKI BRUKOWEJ  
Skala 1:100


### Widok z przodu



### Przekrój A-A



### Przekrój B-B



## Konstrukcja zjazdu z kostki brukowej

8 cm - warstwa ścieralna z kostki betonowej brukowej
3 cm - podsypka cementowo-piaskowa
15 cm - podbudowa z mieszanki kruszywa łamanegoo ciągłym uziarnieniu (0-31,5mm) C90/3 stabi.mech
15 cm - podbudowa z kruszywa naturalnego stabilizowanego cementem C3/4 < 6MPa
Σ41cm

Jednostka Projektowa:	Paweł Paszczuk ul. Rakowa 24 21-500 Biała Podlaska		Nr rys. 4.
Inwestor robót:	Wójt Gminy Biała Podlaska ul. Prosta 31 21-500 Biała Podlaska		
Zadanie:	Przebudowa drogi w zakresie budowy chodnika w m. Sitnik (FS Sitnik) od km 0+000.00 do km 0+108.37 - odcinek 1a		Data 11.2025
Nazwa rysunku:	Szczegół zjazdu		Skala: 1:100
Stanowisko	imię i nazwisko	Specjalność nr uprawnień	Podpis
Projektant	mgr inż. Paweł Paszczuk	inżynieria drogowa LUB/0007/PWBD/23	
Sprawdzający	mgr inż. Piotr Skrzyński	inżynieria drogowa LUB/0021/PBD/15	